





- Legende**
-  Grenze des NSG
 -  FFH-Gebiet 237 Haaren und Wold bei Wechloy
 -  LSG OL-S 60 (nachrichtlich)
 -  Stadtgrenze

STADT OLDENBURG (OLDB)
 DER OBERBÜRGERMEISTER
 UNTERE NATURSCHUTZBEHÖRDE

**Naturschutzgebiet
 Haarenniederung
 NSG WE 305**

Maßgebliche Karte zur Verordnung

M: Übersichtskarte 1: 100.000	Koordinatensystem:
Maßgebliche Karte 1: 7.500	ETRS 1989 UTM Zone 32N

Grundlage der Karten: AK5
 Quelle: Auszug aus den Geobasisdaten der Niedersächsischen Vermessungs- und Katasterverwaltung
 © 2017

Jürgen Krogmann
 Oberbürgermeister

Maßgebliche Karte