













Legende

-  Stadtgrenze
-  Klassifizierte und sonstige wichtige Straßen
-  Bahnanlage
-  Bahnanlage geplant
-  Puffer um Straße und Bahnanlage (150 m)

Wasserstraßen (Hunte, Küstenkanal) siehe Wasserflächen Karte 2.1.

-  Hochspannungsleitung 110 kV (oberirdisch)
-  Puffer um Hochspannungsleitung (137 m)
-  Erdgas-Hochdruckleitung (unterirdisch)
-  Puffer um Erdgas-Hochdruckleitung (30 m)
-  Kraftstoff-Fernleitung (unterirdisch)
-  Puffer um Kraftstoff-Fernleitung (55 m)
-  Richtfunkstrecke

**Standortkonzept Windenergie
Stadt Oldenburg**

**1. Arbeitskarten zur Ermittlung
von Ausschlussflächen**

Karte 1.2 Infrastruktur

Kartengrundlagen:
ALK (2009)
Flächennutzungsplan der Stadt Oldenburg 1996

Stand: 21.12.09

Maßstab 1:20.000

