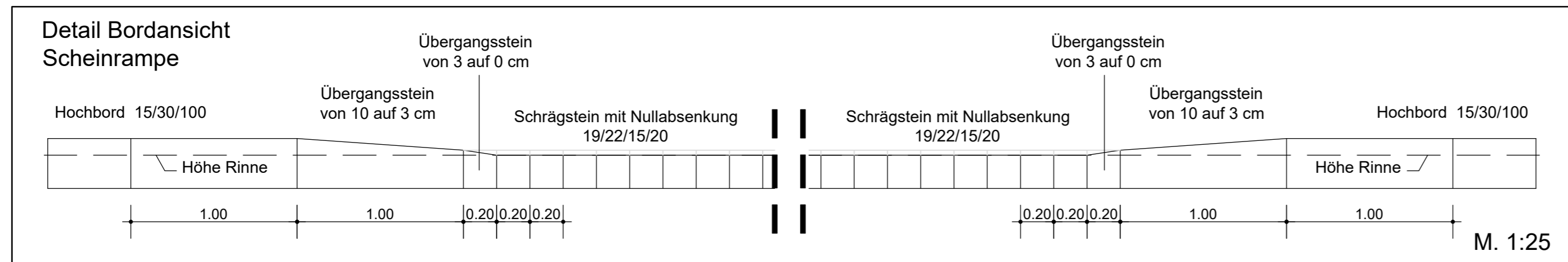
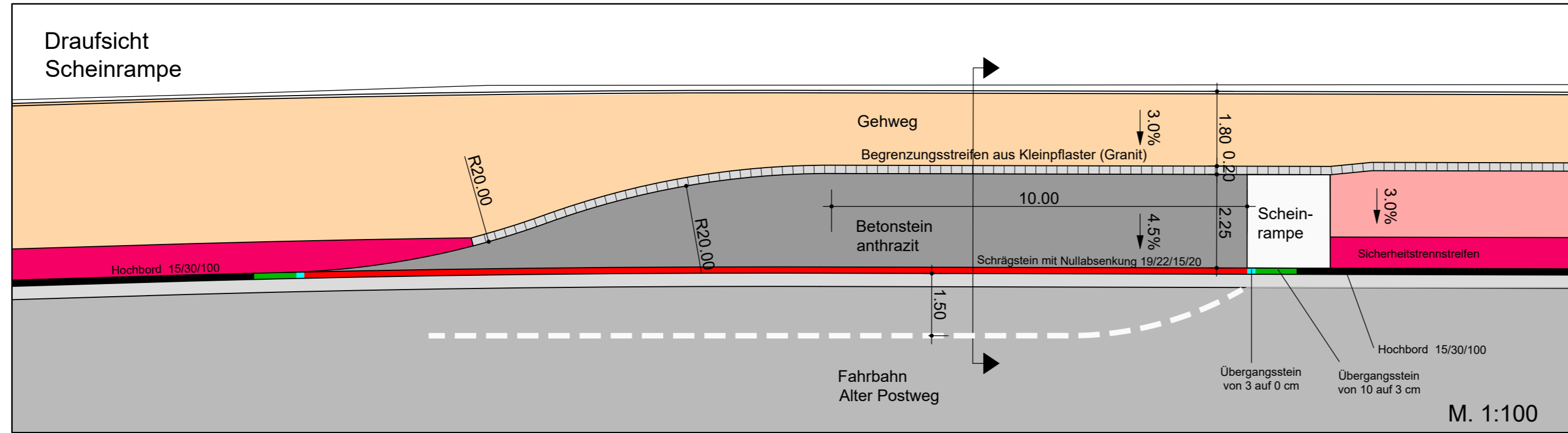
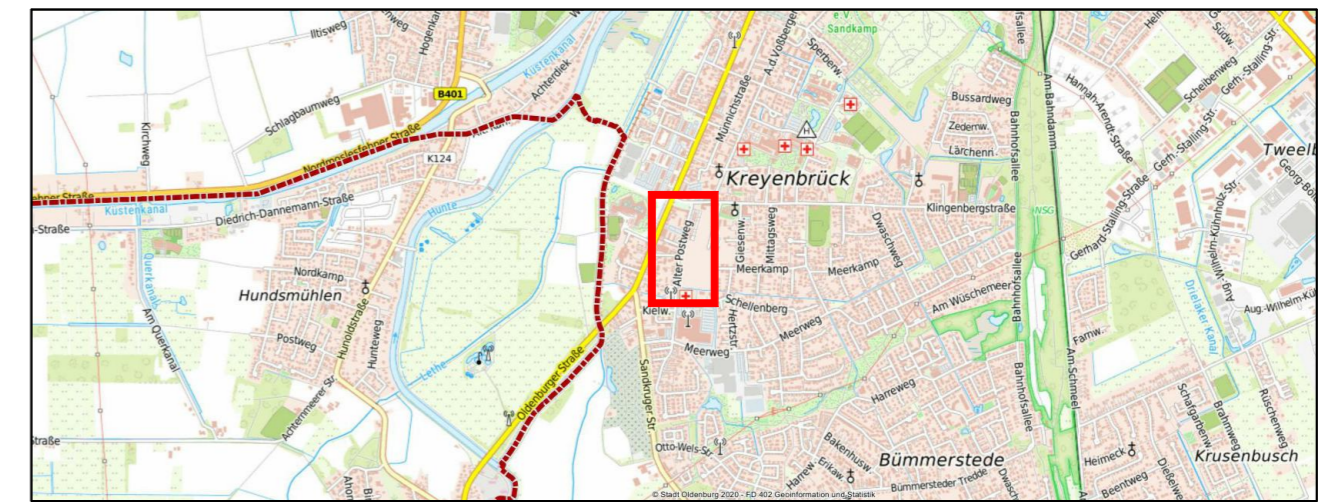


Führung des Radverkehrs zwischen Radweg und Fahrbahn mittels Scheinrampe mit abgensenktem Hochbord am Fahrbahnrand. Abgrenzung zum Gehweg mittels Sicherheitsstreifen aus Kleinpflaster (Granit)



7	...	...	...
6	...	...	...
5	Sperrfläche entfernt	Stege	06.04.2022
4	Breite Schutzstreifen / Markierung (lt. Mail vom 23.02.2022)	Stege	28.02.2022
3	Änderungen lt. Mail vom 13.01.2022	Stege	13.01.2022
2	Änderungen lt. Mail vom 10.12.2021	Stege	14.12.2021
1	Änderungen lt. Mail vom 16.08.2021/17.09.2021	Stege	30.09.2021
Nr.:	Bezeichnung:	Name:	Datum:
<b>ÄNDERUNGEN:</b>			



Planverfasser:

Hauptsitz:  
Aug.-Wilh.-Kühnholz-Str. 15  
26135 Oldenburg  
Tel.: (0441) 92696-0  
Fax: (0441) 92696-29

	Datum	Unterschrift
Bearbeitet:	28.05.2021	Jacobs
Gezeichnet:	28.05.2021	Stege
Geprüft:	28.05.2021	Jacobs

Projekt: 26122-140 Blatt-Größe: 0,30x0,59  
Blatt: 4

53°8'N 8°13'O

WWW.OLDENBURG.DE

Der Oberbürgermeister  
STADT OLDENBURG i.O.

AMT FÜR VERKEHR UND STRASSENBAU  
FACHDIENST TIEFBAU  
INDUSTRIESTRASSE 1 g, 26121 OLDENBURG

### Ausbau Alter Postweg

#### Querprofile

Plan:	Jacobs	Datum:	28.05.2021	Blatt:	Schauer	Maßstab 1:	100 / 50 / 25
Bearbeitet:	Stege	Datum:	28.05.2021	Geprüft:	Bernath	Datum:	01.02.2023
Gezeichnet:	Stege	Datum:	28.05.2021	Genehmigt:	Bernath	Datum:	09.02.2023
Projekt:	Alter Postweg	Datei:	E-06-Planung-Var04.dwg	Ausschnitt:	001	Stand:	06.04.2022

Quelle: Auszug aus den Geobasisdaten der Niedersächsischen Vermessungs- und Katasterverwaltung

Speicherdatum: 14.11.2022 Plotdatum: 16.11.2022