





**Naturschutzgebiet
"Mittlere Hunte"**

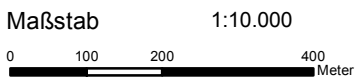
Anlage 2.7
zur Verordnung über das
Naturschutzgebiet
"Mittlere Hunte"

Wildeshausen, den 01.10.2019

Carsten Harings
Landrat

Zeichenerklärung

-  Naturschutzgebiet "Mittlere Hunte"
-  Ein-/Ausstiegsstelle
-  Rastplatz
-  Umtragestelle
-  Gemeindegrenzen



Quelle: Auszug aus den Geobasisdaten der Niedersächsischen Vermessungs- und Katasterverwaltung, ©2014 Landesamt für Geoinformation und Landentwicklung LGLN

