

833
8

STADT OLDENBURG (OLDB) DER OBERBÜRGERMEISTER UNTERE NATURSCHUTZBEHÖRDE	
M: 1 : 1.000	Geschützter Landschaftsbestandteil (GLB) gem. § 29 BNatSchG i.V.m. § 22 NAGBNatSchG Sandweg, gegenüber Hausnummer 136
Kartengrundlage Quelle: Auszug aus den Geobasisdaten der Niedersächsischen Vermessungs- und Katasterverwaltung © LGLN © 2017	
Karte zur Satzung vom: 27.08.2018	Lfd. Nr.: 30
Datum: 10.09.2018	Jürgen Krogmann Oberbürgermeister





STADT OLDENBURG (OLDB)
 DER OBERBÜRGERMEISTER
 UNTERE NATURSCHUTZBEHÖRDE

M: 1 : 1.500

Geschützter Landschaftsbestandteil (GLB)
 gem. § 29 BNatSchG i.V.m. § 22 NAGBNatSchG
 Gartenstraße, Moltkestraße, Bismarckstraße

Kartengrundlage Quelle: Auszug aus den Geobasisdaten der Niedersächsischen Vermessungs- und Katasterverwaltung LGL/N © 2017

Karte zur Satzung vom: 27.08.2018 Lfd. Nr.: 31

Datum: 10.09.2018

Jürgen Krogmann
 Jürgen Krogmann
 Oberbürgermeister



STADT OLDENBURG (OLDB)
 DER OBERBÜRGERMEISTER
 UNTERE NATURSCHUTZBEHÖRDE

M: 1 : 1.000

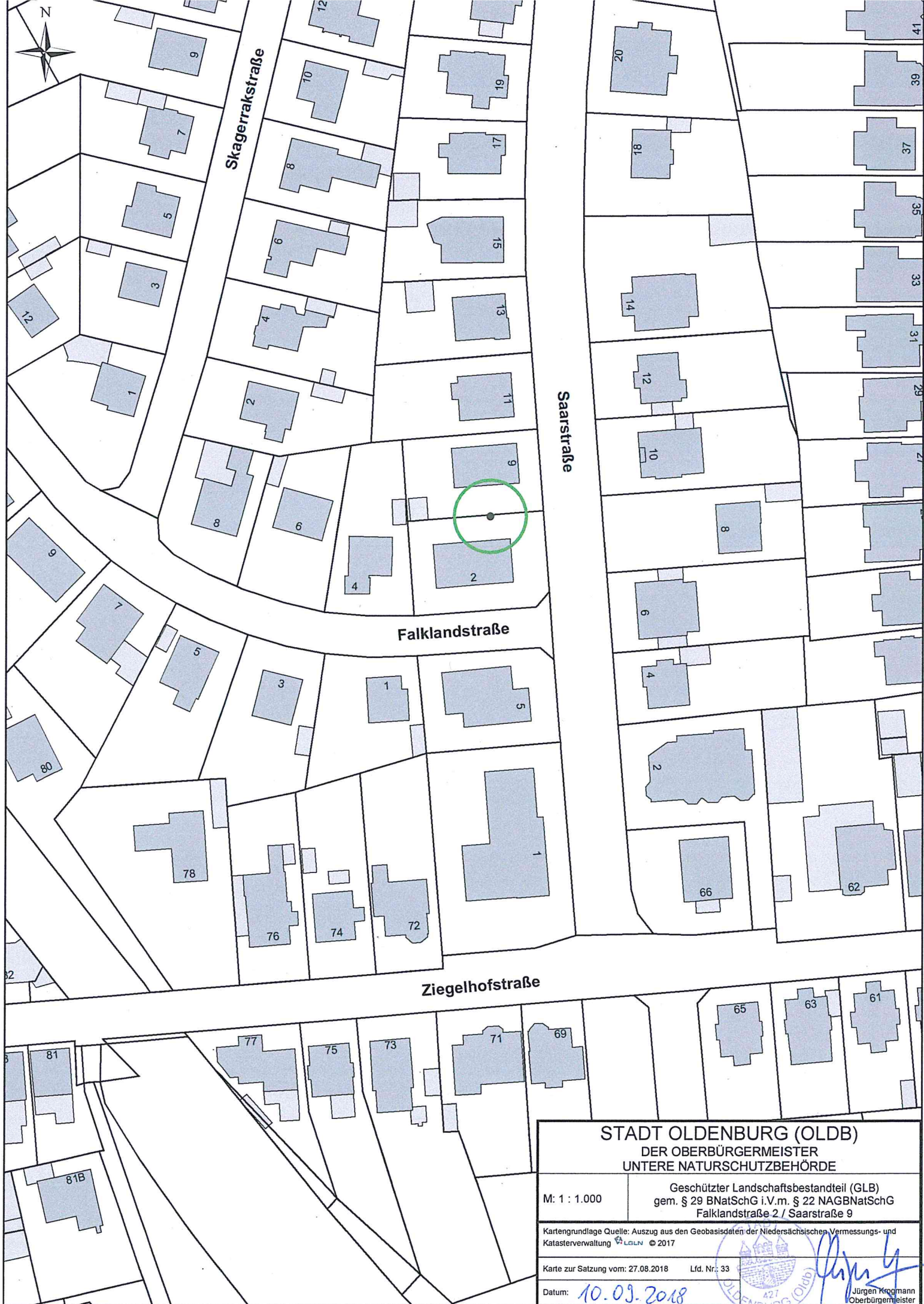
Geschützter Landschaftsbestandteil (GLB)
 gem. § 29 BNatSchG i.V.m. § 22 NAGBNatSchG
 Bremer Heerstraße 152

Kartengrundlage Quelle: Auszug aus den Geobasisdaten der Niedersächsischen Vermessungs- und Katasterverwaltung © 2017

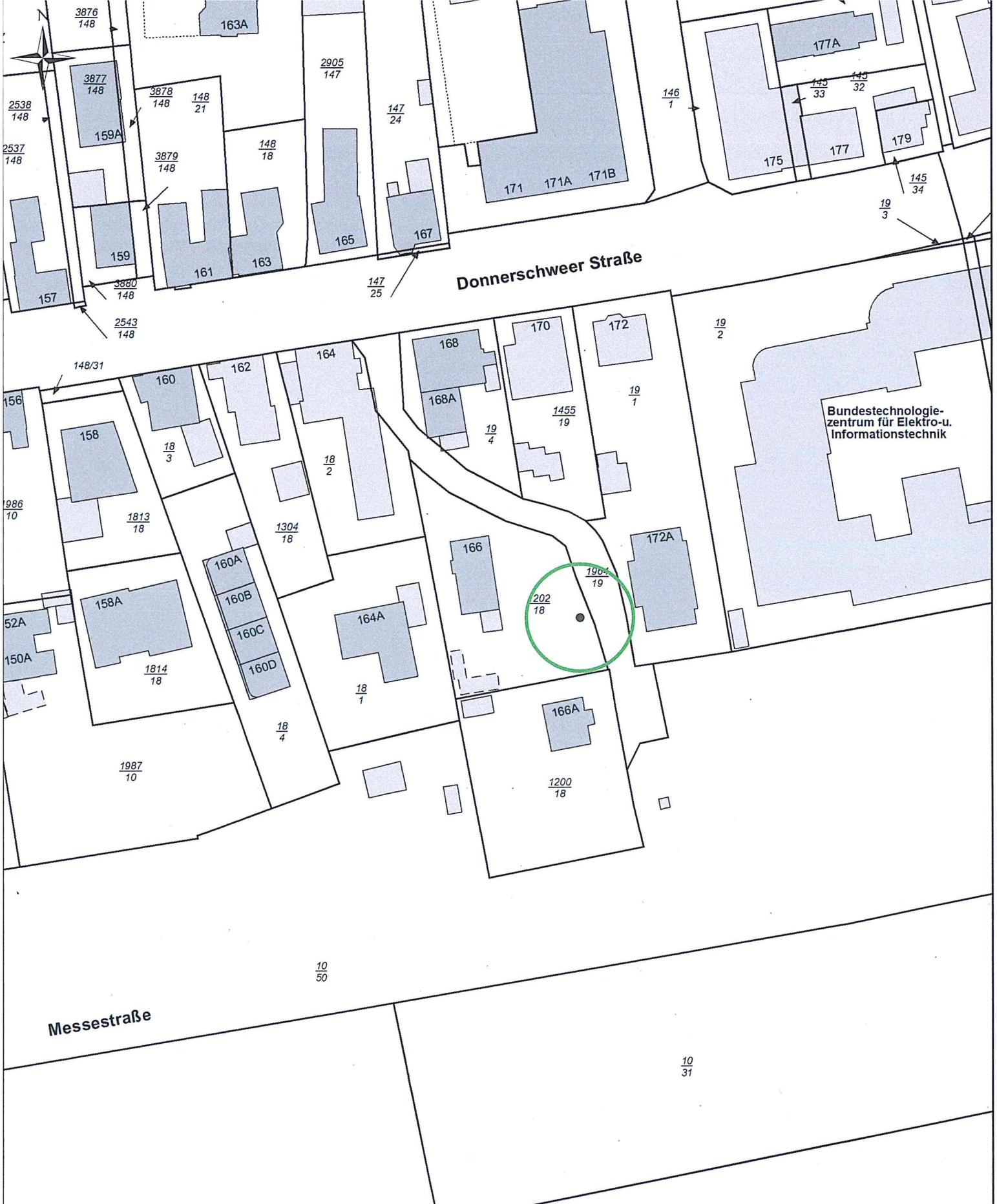
Karte zur Satzung vom: 27.08.2018 Lfd. Nr.: 32

Datum: 10.09.2018

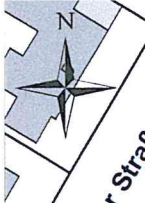
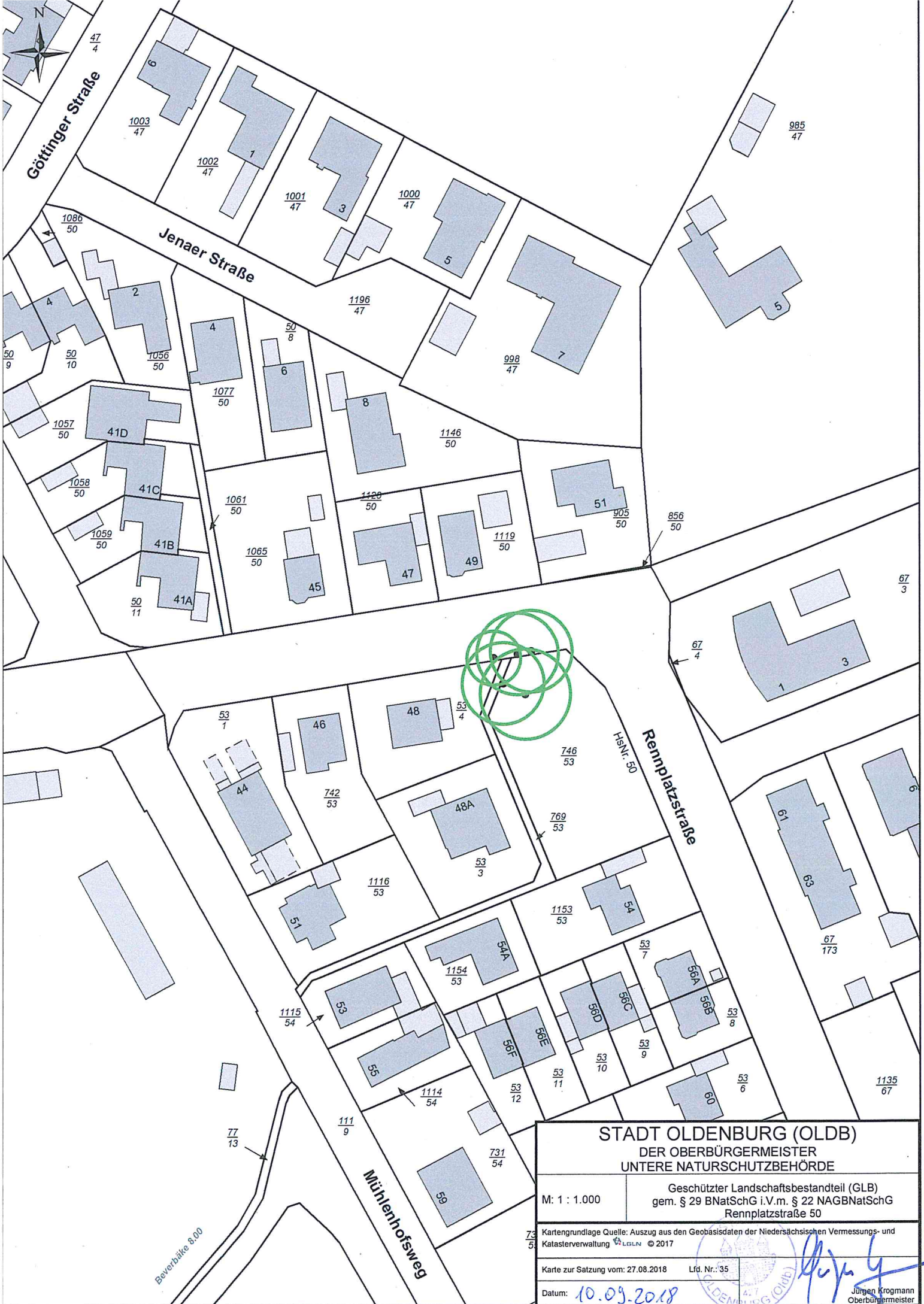
Jürgen Krogmann
 Oberbürgermeister



STADT OLDENBURG (OLDB) DER OBERBÜRGERMEISTER UNTERE NATURSCHUTZBEHÖRDE	
M: 1 : 1.000	Geschützter Landschaftsbestandteil (GLB) gem. § 29 BNatSchG i.V.m. § 22 NAGBNatSchG Falklandstraße 2 / Saarstraße 9
Kartengrundlage Quelle: Auszug aus den Geobasisdaten der Niedersächsischen Vermessungs- und Katasterverwaltung © 2017	
Karte zur Satzung vom: 27.08.2018	Lfd. Nr.: 33
Datum: 10.09.2018	
  Jürgen Krogmann Oberbürgermeister	



STADT OLDENBURG (OLDB) DER OBERBÜRGERMEISTER UNTERE NATURSCHUTZBEHÖRDE	
M: 1 : 1.000	Geschützter Landschaftsbestandteil (GLB) gem. § 29 BNatSchG i.V.m. § 22 NAGBNatSchG Donnerschwer Straße 166
Kartengrundlage Quelle: Auszug aus den Geobasisdaten der Niedersächsischen Vermessungs- und Katasterverwaltung © 2017	
Karte zur Satzung vom: 27.08.2018 Lfd. Nr.: 34	
Datum: 10.09.2018	
 Jürgen Krogmann Oberbürgermeister	



STADT OLDENBURG (OLDB) DER OBERBÜRGERMEISTER UNTERE NATURSCHUTZBEHÖRDE	
M: 1 : 1.000	Geschützter Landschaftsbestandteil (GLB) gem. § 29 BNatSchG i.V.m. § 22 NAGBNatSchG Rennplatzstraße 50
Kartengrundlage Quelle: Auszug aus den Geobasisdaten der Niedersächsischen Vermessungs- und Katasterverwaltung © 2017	
Karte zur Satzung vom: 27.08.2018	Lfd. Nr.: 35
Datum: 10.09.2018	
 Jürgen Krogmann Oberbürgermeister	

