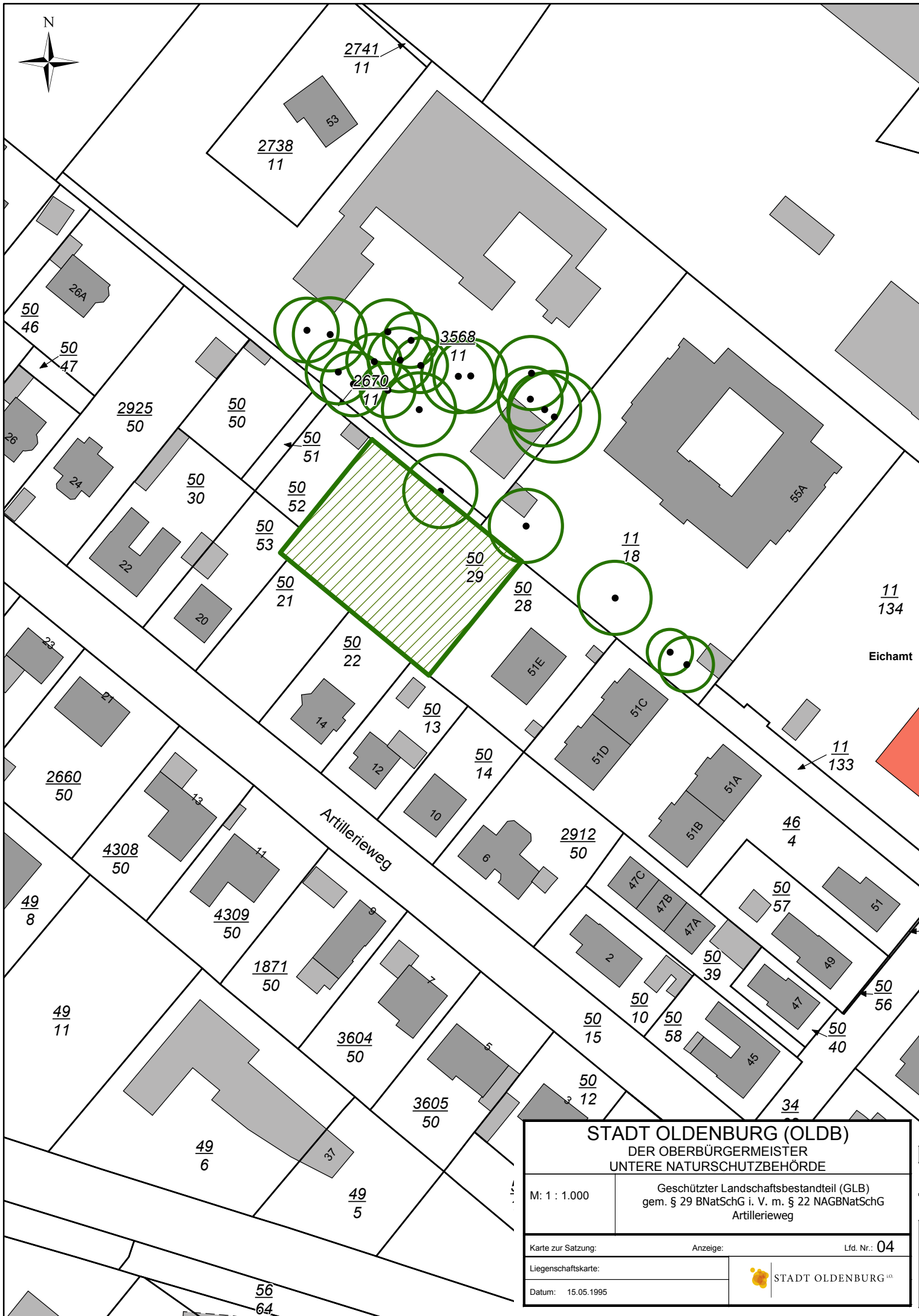


STADT OLDENBURG (OLDB)
 DER OBERBÜRGERMEISTER
 UNTERE NATURSCHUTZBEHÖRDE

M: 1 : 2.500

Geschützter Landschaftsbestandteil (GLB)
 gem. § 29 BNatSchG i. V. m. § 22 NAGBNatSchG
 Marschweg

Karte zur Satzung:	Anzeige:	Lfd. Nr.: 03
Liegenschaftskarte:	 STADT OLDENBURG ¹⁰	
Datum: 15.05.1995		



STADT OLDENBURG (OLDB)

DER OBERBÜRGERMEISTER
UNTERE NATURSCHUTZBEHÖRDE

M: 1 : 1.000

Geschützter Landschaftsbestandteil (GLB)
gem. § 29 BNatSchG i. V. m. § 22 NAGBNatSchG
Artillerieweg

Karte zur Satzung:

Anzeige:

Lfd. Nr.: 04

Liegenschaftskarte:

Datum: 15.05.1995

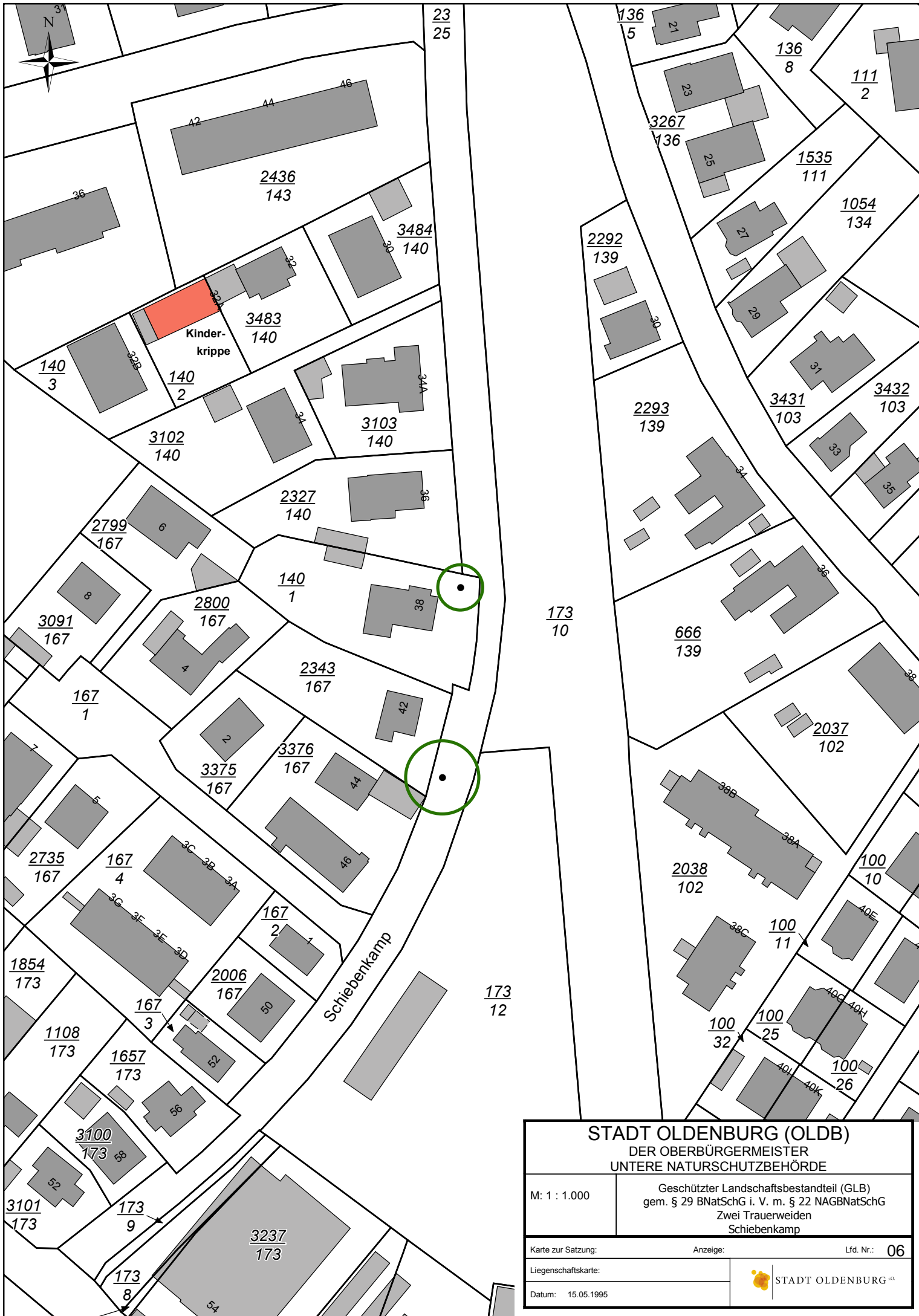


STADT OLDENBURG ¹⁸



Artillerieweg

STADT OLDENBURG (OLDB) DER OBERBÜRGERMEISTER UNTERE NATURSCHUTZBEHÖRDE		
M: 1 : 4.000	Geschützter Landschaftsbestandteil (GLB) gem. § 29 BNatSchG i. V. m. § 22 NAGBNatSchG Eichenallee Johann-Justus-Weg	
Karte zur Satzung:	Anzeige:	Lfd. Nr.: 05
Liegenschaftskarte:	 STADT OLDENBURG ¹⁰⁰	
Datum: 15.05.1995		



STADT OLDENBURG (OLDB)
 DER OBERBÜRGERMEISTER
 UNTERE NATURSCHUTZBEHÖRDE

M: 1 : 1.000

Geschützter Landschaftsbestandteil (GLB)
 gem. § 29 BNatSchG i. V. m. § 22 NAGBNatSchG
 Zwei Trauerweiden
 Schiebenkamp

Karte zur Satzung:

Anzeige:

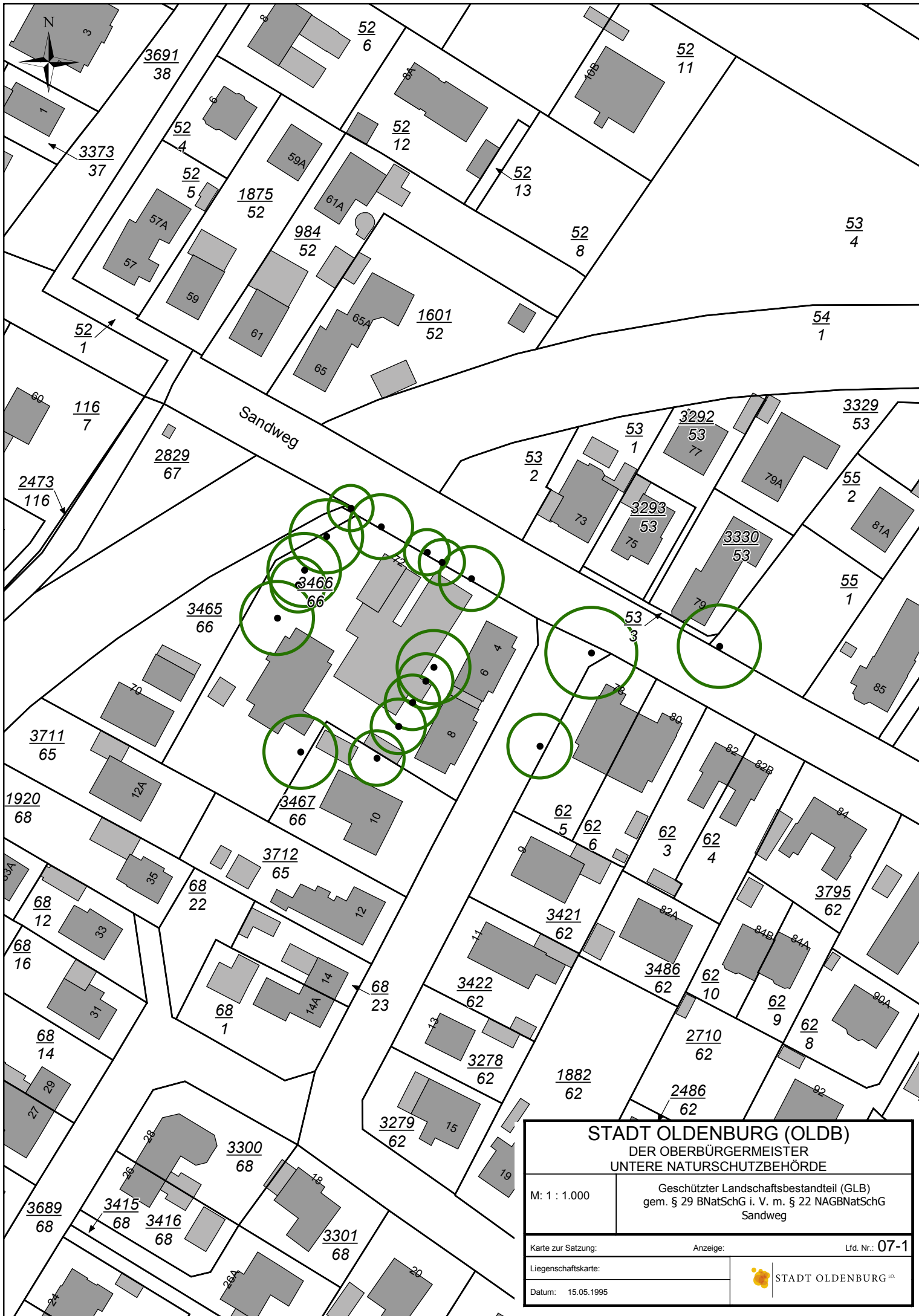
Lfd. Nr.: **06**

Liegenschaftskarte:

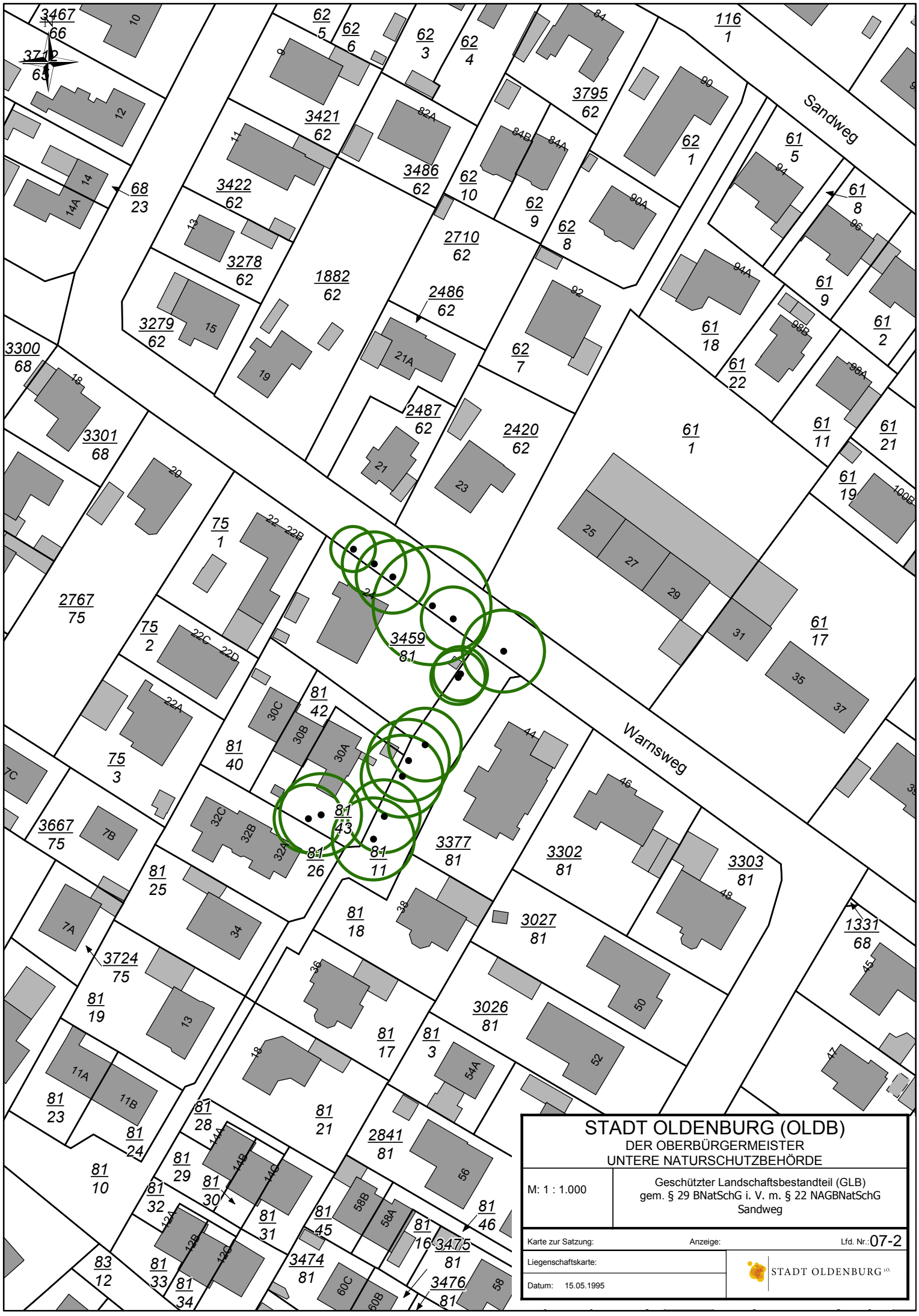
Datum: 15.05.1995



STADT OLDENBURG ^{IO}



STADT OLDENBURG (OLDB) DER OBERBÜRGERMEISTER UNTERE NATURSCHUTZBEHÖRDE		
M: 1 : 1.000		Geschützter Landschaftsbestandteil (GLB) gem. § 29 BNatSchG i. V. m. § 22 NAGBNatSchG Sandweg
Karte zur Satzung:	Anzeige:	Lfd. Nr.: 07-1
Liegenschaftskarte:		 STADT OLDENBURG <small>IO</small>
Datum: 15.05.1995		



STADT OLDENBURG (OLDB)
 DER OBERBÜRGERMEISTER
 UNTERE NATURSCHUTZBEHÖRDE

M: 1 : 1.000

Geschützter Landschaftsbestandteil (GLB)
 gem. § 29 BNatSchG i. V. m. § 22 NAGBNatSchG
 Sandweg

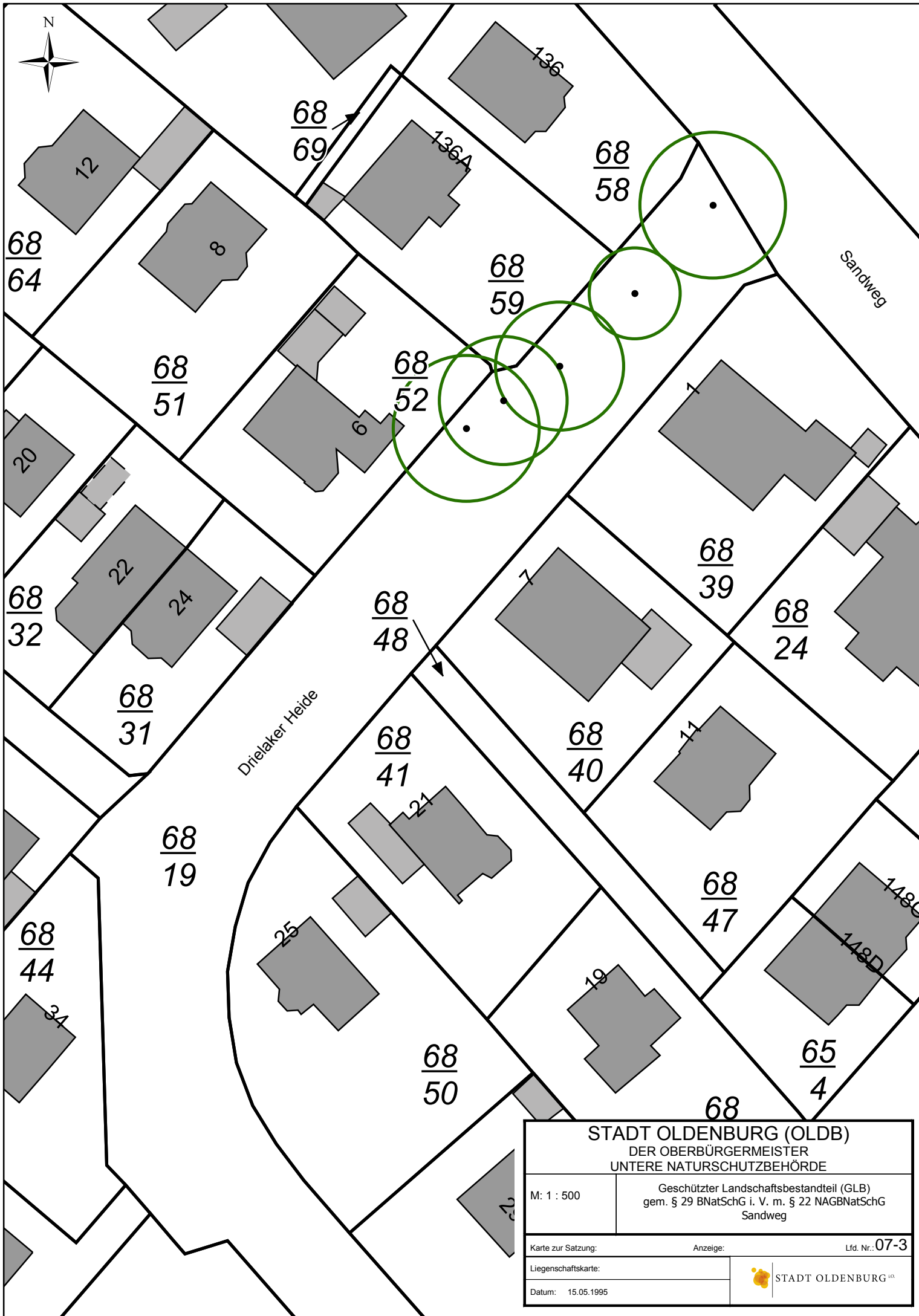
Karte zur Satzung: Anzeige: Lfd. Nr.: 07-2

Liegenschaftskarte:

Datum: 15.05.1995



STADT OLDENBURG ^{IO}



68
64

68
32

68
44

68
51

68
19

68
69

68
48

68
41

68
50

68
59

68
52

68
58

68
40

68
39

68
24

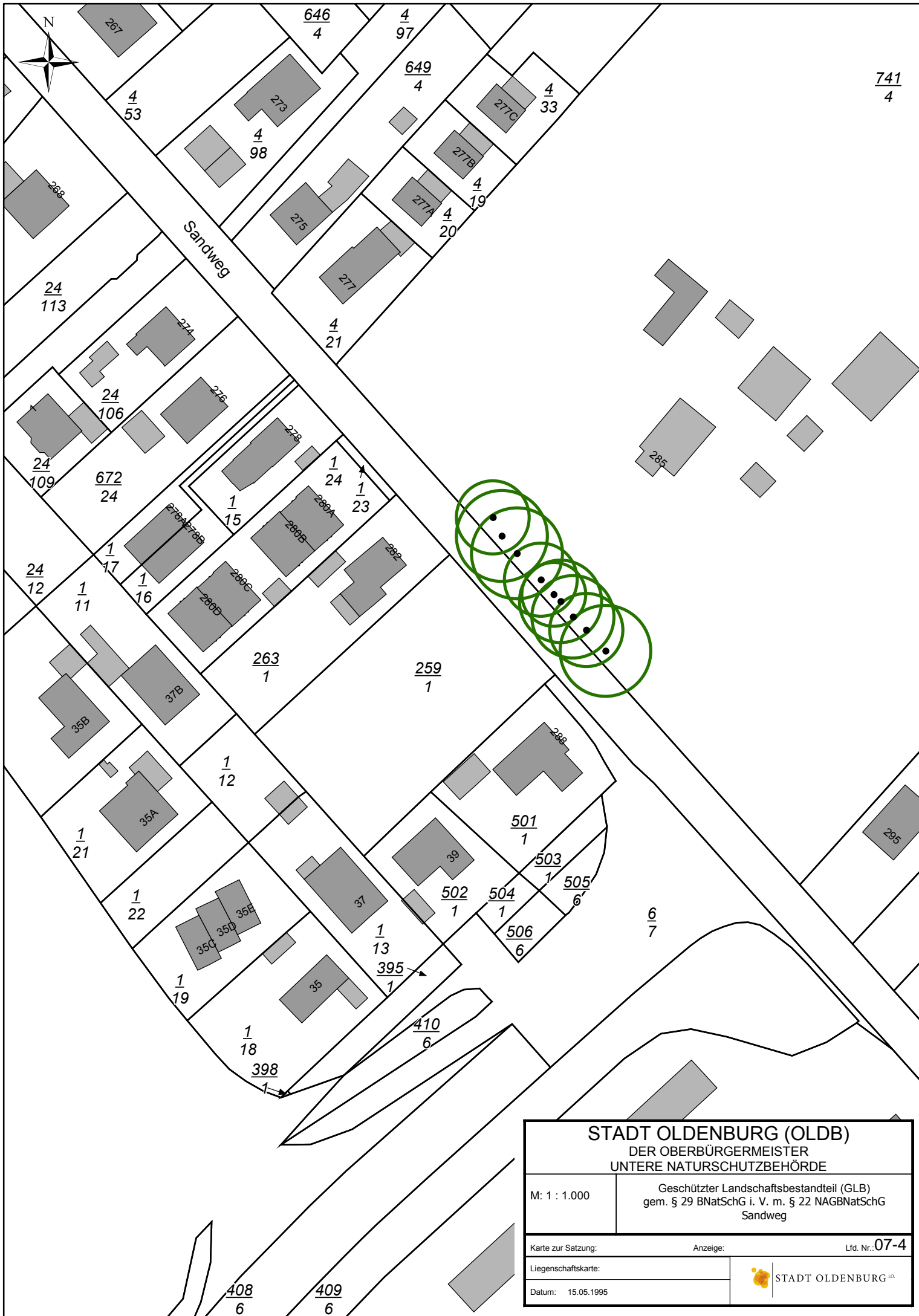
68
47

65
4

Drielaker Heide

Sandweg

STADT OLDENBURG (OLDB) DER OBERBÜRGERMEISTER UNTERE NATURSCHUTZBEHÖRDE		
M: 1 : 500	Geschützter Landschaftsbestandteil (GLB) gem. § 29 BNatSchG i. V. m. § 22 NAGBNatSchG Sandweg	
Karte zur Satzung:	Anzeige:	Lfd. Nr.: 07-3
Liegenschaftskarte:	 STADT OLDENBURG ^{IO}	
Datum: 15.05.1995		



STADT OLDENBURG (OLDB)
 DER OBERBÜRGERMEISTER
 UNTERE NATURSCHUTZBEHÖRDE

M: 1 : 1.000

Geschützter Landschaftsbestandteil (GLB)
 gem. § 29 BNatSchG i. V. m. § 22 NAGBNatSchG
 Sandweg

Karte zur Satzung:

Anzeige:

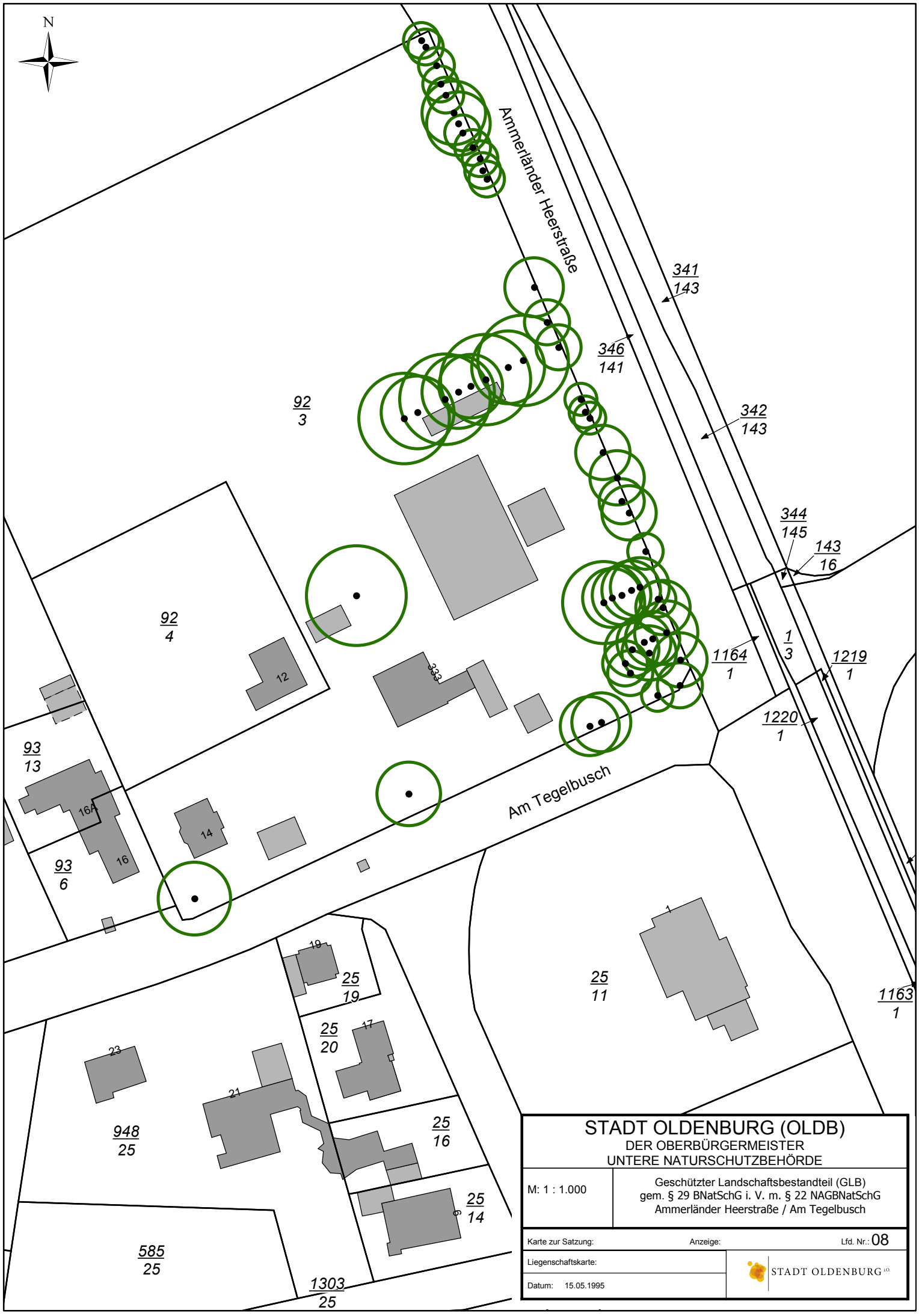
Lfd. Nr.: 07-4

Liegenschaftskarte:

Datum: 15.05.1995



STADT OLDENBURG ^{IO}



STADT OLDENBURG (OLDB) DER OBERBÜRGERMEISTER UNTERE NATURSCHUTZBEHÖRDE		
M: 1 : 1.000	Geschützter Landschaftsbestandteil (GLB) gem. § 29 BNatSchG i. V. m. § 22 NAGBNatSchG Ammerländer Heerstraße / Am Tegelbusch	
Karte zur Satzung:	Anzeige:	Lfd. Nr.: 08
Liegenschaftskarte:	 STADT OLDENBURG ^{IO}	
Datum: 15.05.1995		