

















Stadt Oldenburg (Oldb) Landschaftsrahmenplan

Textkarte 1: Flächennutzung

-  Stadtgrenze
-  Grenze der naturräumlichen Regionen
-  Grenze der naturräumlichen Landschaftseinheiten
- 612₁₅** Nummer der Landschaftseinheit
-  Grünland
-  Acker
-  Sümpfe, Nieder-, Hoch- und Übergangsmoore, Ufer und Verlandungsbereiche von Gewässern
-  Gehölze/Wälder
-  Gewässer
-  Innenstadtbereich
-  Siedlungsbereich
-  Dörfliche Bebauung
-  Gewerbe- und Industrieflächen
-  Versiegelte Flächen inkl. Verkehrsflächen
-  Grünflächen im Siedlungsbereich

Maßstab: 1:50.000 

Dipl.-Biol. Volker Moritz
- Freischaffender Biologe (BDBiol) -
Feldstr. 32 - 26127 Oldenburg
Tel: 0441-6640551
www.moritz-umweltplanung.de

Kartengrundlage:
Auszug aus den Geodaten, mit der Erlaubnis der Behörde
für Geoinformation, Landentwicklung und Liegenschaften Oldenburg 