






Stadt Oldenburg (Oldb)

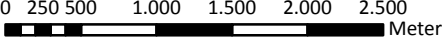
Landschaftsrahmenplan

Textkarte 3: Naturräumliche Gliederung

-  Stadtgrenze
-  Grenze der naturräumlichen Regionen
-  Grenze der naturräumlichen Landschaftseinheiten

Landschaftseinheiten

- 600** Hunte-Leda-Moorniederung
 - 600₁₃** Astruper Huntetal
 - 600₁₄** Osenberge
 - 600₃₁** Wildenlohsmoor
- 603** Oldenburger Geest
 - 603₀₂** Ofener Geest
 - 603₀₄** Wiefelsteder Geestplatte
 - 603₀₅** Raststeder Geestrand
 - 603₀₆** Everstener Geestinseln
- 612** Wesermarschen
 - 612₁₂** Delfshausen-Ipweger Moore (Moorplacken)
 - 612₁₄** Oldenburger Moore
 - 612₁₅** Nordenham-Elsflether Marsch (Huntemarsch)

Maßstab: 1:50.000 

Dipl.-Biol. Volker Moritz
- Freischaffender Biologe (BDBiol) -
Feldstr. 32 - 26127 Oldenburg
Tel: 0441-6640551
www.moritz-umweltplanung.de

Kartengrundlage:
Auszug aus den Geodaten, mit der Erlaubnis der Behörde
für Geoinformation, Landentwicklung und Liegenschaften Oldenburg 