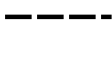







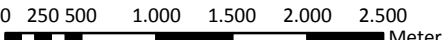


Stadt Oldenburg (Oldb)

Landschaftsrahmenplan

Textkarte 14: Bodentypen nach der BÜK50
(unbesiedelter Bereich)

-  Stadtgrenze
-  Grenze der naturräumlichen Regionen
-  Grenze der naturräumlichen Landschaftseinheiten
- 612 15** Nummer der Landschaftseinheit
-  Podsol
-  Pseudogley-Podsol
-  Gley-Podsol
-  Plaggensch unterlagert von Podsol-Gley
-  Plaggensch unterlagert von Pseudogley-Braunerde
-  Podsol-Pseudogley
-  Gley
-  Podsol-Gley
-  Pseudogley-Gley
-  Niedermoor mit Knickmarschauflage
-  Erd-Niedermoor
-  Gley mit Erd-Niedermoorauflage
-  Erd-Hochmoor
-  Gley-Podsol mit Erd-Hochmoorauflage
-  Tiefumbruchboden
-  Syrosem

Maßstab: 1:50.000  0 250 500 1.000 1.500 2.000 2.500 Meter

Dipl.-Biol. Volker Moritz
- Freischaffender Biologe (BDBiol) -
Feldstr. 32 - 26127 Oldenburg
Tel: 0441-6640551
www.moritz-umweltplanung.de

Kartengrundlage:
Auszug aus den Geodaten, mit der Erlaubnis der Behörde
für Geoinformation, Landentwicklung und Liegenschaften Oldenburg 