

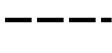










Stadt Oldenburg (Oldb)

Landschaftsrahmenplan

Textkarte 18: Landesweit seltene Böden (BÜK50)

-  Stadtgrenze
-  Grenze der naturräumlichen Regionen
-  Grenze der naturräumlichen Landschaftseinheiten
- 612₁₅** Nummer der Landschaftseinheit
-  Podsol-Pseudogley (NRKART 415)
-  Pseudogley-Gley (NRKART 477)
-  Gley-Podsol mit Erd-Hochmoorauflage (NRKART 503)
-  Gley mit Erd-Niedermoorauflage (NRKART 947, 1430)
-  Erd-Niedermoor (NRKART 979)
-  Niedermoor mit Knickmarschauflage (NRKART 83)

Maßstab: 1:50.000 

Dipl.-Biol. Volker Moritz
- Freischaffender Biologe (BDBiol) -
Feldstr. 32 - 26127 Oldenburg
Tel: 0441-6640551
www.moritz-umweltplanung.de

Kartengrundlage:
Auszug aus den Geodaten, mit der Erlaubnis der Behörde
für Geoinformation, Landentwicklung und Liegenschaften Oldenburg 