
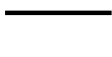





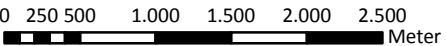


# Stadt Oldenburg (Oldb) Landschaftsrahmenplan

Textkarte 21: Absolute Grünlandstandorte  
mit Ackernutzung

-  Stadtgrenze
-  Grenze der naturräumlichen Regionen
-  Grenze der naturräumlichen Landschaftseinheiten
- 612<sub>15</sub>** Nummer der Landschaftseinheit

-  Acker und Grünland-Einsaat
-  Absolute Grünlandstandorte  
(Hochmoor, Niedermoor,  
Moormarsch und Moor-Gleye)

Maßstab: 1:50.000 

Dipl.-Biol. Volker Moritz  
- Freischaffender Biologe (BDBiol) -  
Feldstr. 32 - 26127 Oldenburg  
Tel: 0441-6640551  
[www.moritz-umweltplanung.de](http://www.moritz-umweltplanung.de)

Kartengrundlage:  
Auszug aus den Geodaten, mit der Erlaubnis der Behörde  
für Geoinformation, Landentwicklung und Liegenschaften Oldenburg 