

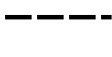









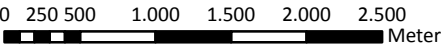
# Stadt Oldenburg (Oldb) Landschaftsrahmenplan

## Textkarte 26: Bodenversiegelung

-  Stadtgrenze
-  Grenze der naturräumlichen Regionen
-  Grenze der naturräumlichen Landschaftseinheiten
- 612<sub>15</sub>** Nummer der Landschaftseinheit

## Versiegelungsgrad

-  < 10 %
-  10 - 40 %
-  40 - 70 %
-  70 - 90 %
-  > 90 %

Maßstab: 1:50.000 

Dipl.-Biol. Volker Moritz  
- Freischaffender Biologe (BDBiol) -  
Feldstr. 32 - 26127 Oldenburg  
Tel: 0441-6640551  
[www.moritz-umweltplanung.de](http://www.moritz-umweltplanung.de)

Kartengrundlage:  
Auszug aus den Geodaten, mit der Erlaubnis der Behörde  
für Geoinformation, Landentwicklung und Liegenschaften Oldenburg 