








Stadt Oldenburg (Oldb)

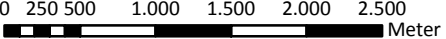
Landschaftsrahmenplan

Textkarte 29: Bereiche mit hoher
Nitratauswaschungsgefährdung
(Acker und Grünland)

-  Stadtgrenze
-  Grenze der naturräumlichen Regionen
-  Grenze der naturräumlichen Landschaftseinheiten
- 612₁₅** Nummer der Landschaftseinheit

-  hohes standörtliches Verlagerungsrisiko (NAW-Stufe 4)
-  extrem hohes standörtliches Verlagerungsrisiko (NAW-Stufe 5)

NAW = Nitratauswaschungsgefährdung

Maßstab: 1:50.000 

Dipl.-Biol. Volker Moritz
- Freischaffender Biologe (BDBiol) -
Feldstr. 32 - 26127 Oldenburg
Tel.: 0441-6640551
www.moritz-umweltplanung.de

Kartengrundlage:
Auszug aus den Geodaten, mit der Erlaubnis der Behörde
für Geoinformation, Landentwicklung und Liegenschaften Oldenburg 