





Stadt Oldenburg (Oldb)

Landschaftsrahmenplan




Textkarte 33: Klima und Luft

 Stadtgrenze


Luftregenerationsräume

-  Frischluftentstehungsgebiete über größerem, zusammenhängendem Grünraum außerhalb (Grünland, Acker) und innerhalb (Grünanlagen, Parkanlagen) des Siedlungsbereiches
-  Frischluftentstehungsgebiete über Waldflächen bzw. größerem, zusammenhängendem Gehölzbestand

Klimatisch / lufthygienisch beeinträchtigte Flächen im Siedlungsbereich

-  gering überwärmter Bereich (geringe Versiegelung, 10 - 40 %)
-  überwärmter Bereich (mittlere bis hohe Versiegelung, 40 - 70 %)
-  stark überwärmter Bereich (hohe Versiegelung, > 70 %)

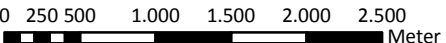
Klimatisch / lufthygienisch belastende Strukturen

-  lufthygienisches Belastungsband mit hoher Schadstoffkonzentration in der Luft

 Frischluftleitbahn

 Fließgewässer

 Stillgewässer über 1 ha Größe

Maßstab: 1:50.000 

Dipl.-Biol. Volker Moritz
- Freischaffender Biologe (BDBiol) -
Feldstr. 32 - 26127 Oldenburg
Tel.: 0441-664055
www.moritz-umweltplanung.de

Kartengrundlage:
Auszug aus den Geodaten, mit der Erlaubnis der Behörde
für Geoinformation, Landentwicklung und Liegenschaften Oldenburg

