

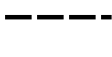



















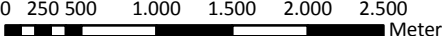


Stadt Oldenburg (Oldb)

Landschaftsrahmenplan

Textkarte 38: Vorgesehene Tierarten für
Artenhilfsmaßnahmen (vgl. Tab. 5.2-3)

-  Stadtgrenze
-  Grenze der naturräumlichen Regionen
-  Grenze der naturräumlichen Landschaftseinheiten
- 612 15** Nummer der Landschaftseinheit
-  Li_1 Grüne Mosaikjungfer
-  LK_1 Notiophilus substriatus
-  LK_2 Notiophilus rufipes
-  LK_3 Anisodactylus nemorivagus
-  LK_4 Amara strenua
-  LK_5 Amara quenseli
-  T_3 Moorbläuling
-  A_1 Bergmolch
-  A_2 Moorfrosch
-  Fi_1 Steinbeißer
-  V_1 Knäkente
-  V_2 Weißstorch
-  V_3 Wachtelkönig
-  V_4 Kiebitz
-  V_5 Uferschnepfe
-  V_6 Bekassine
-  FL_1 Teichfledermaus

Maßstab: 1:50.000 

Dipl.-Biol. Volker Moritz
- Freischaffender Biologe (BDBiol) -
Feldstr. 32 - 26127 Oldenburg
Tel.: 0441-6640551
www.moritz-umweltplanung.de

Kartengrundlage:
Auszug aus den Geodaten, mit der Erlaubnis der Behörde
für Geoinformation, Landentwicklung und Liegenschaften Oldenburg 